

軽登山 コースマップ

望岳台探勝路 (1周1.1km)

岩場の多い道なので、足下に注意！また、開けたところは道を見失いやすいので慎重に！



足場が悪く、とても滑りやすい階段です！



根っこ広場そばの砂利道をしばらく進むと、看板があり、そこから森の中へ入っていきます。

Check Point!



Check Point!



ここで砂利道の林道に合流します。右に行けば望岳台方面です。下りで間違いやすいので要注意です。下は下りのときに目印となる看板です。

Check Point!



間違いやすい分岐点です。左に行くと落石の危険があるので、通らないでください。



小松原原生林遊歩道



望岳台



十勝岳防災シェルター



現在、木の階段は通れないので、左横の道から上がります。

舗装の道路を進むと、望岳台に向かう脇道があります。

Check Point!



連絡路との分岐点に出ると、望岳台はもうすぐです。左手に、森に下りていく道があるので、そちらに進んでください。



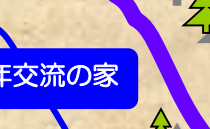

ここから溪流広場近くまで、しばらくチップの敷き詰められた小道が続きます。すぐ近くに駐車場もあります。

いこいの森

連絡路1



この看板から曲がり、下に下りると小川にかかる丸太橋があります。足下に水たまりがあるので注意！



国立大雪青少年交流の家

白金温泉街

美瑛市街地へ

望岳台探勝路 1. 1km (45分)



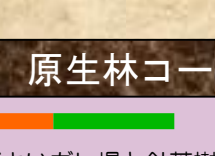
岩場の多い歩道



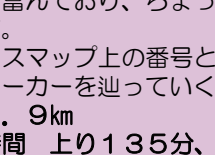
テーブル



ベンチ



ベンチ・石段



ベンチ・石段



探勝路出入口

原生林コース

展望がよいガシ場と針葉樹の森を抜けるコース。変化に富んでおり、ちょっとした軽登山の趣があります。
※コースマップ上の番号と、ピンクテープや黄色のマーカーを辿っていくと、道迷いがありません。
片道5.9km
所要時間 上り135分、下り90分
溪流広場までは70分

ウグイス谷コース

針葉樹の森を進むコースで、季節により様々な鳥のさえずりを楽しむことができます。
片道4.4km
所要時間 上り120分、下り80分
溪流広場までは55分

溪流広場

溪流広場には、雨をしのげるあずま屋が設置されています。(簡易トイレは、使用することができません。)



白金コース (望岳台コース)

ほぼ道なりに、道迷いのないコースです。所々、笹などで道が狭くなっていたり、砂利などで足下が悪い所があったりします。
片道3.7km
所要時間 上り70分、下り50分

新道コース

壮大な十勝岳連峰と、眼下に美瑛の町並みを眺めることができるコースです。車道の脇を通行することになりますので交通安全に注意が必要です。
片道4.9km
所要時間70分(上り・下り)

約500m

(c)GSI, Japan 2003-2005